



PODRÓŻ PALCEM PO MAPIE

WYPRAWA PRZEZ PIĘĆ KONTYNENTÓW

Przygotowała Beata Kałużna





EUROPA

KIRKJUFELL - ISLANDIA

Kirkjufell, to najpiękniejszy szczyt islandzkiego półwyspu Snæfellsnes. Znalazł się nawet w pierwszej 10 najpiękniejszych gór świata. 463-metrowa góra najbardziej znana jest ze swojej stożkowatej formy.



PRZEŁOM VERDON - FRANCJA

Rzeka Verdon we Francji jest w pewnym miejscu przełamana wapiennymi skałami jurajskimi.



PROWANSJA i lawenda to już niemalże synonimy. Pola lawendowe są już tak popularne, że stały się symbolem tego regionu Francji.



WODOSPADY PLITWICKIE znajdują się w Parku Narodowym Jezior Plitwickich w Chorwacji. Park jest jednym z najstarszych parków narodowych w Europie południowo-wschodniej i największym parkiem narodowym w Chorwacji. W 1979 roku Park Narodowy Jezior Plitwickich został wpisany do rejestru światowego dziedzictwa UNESCO.



TROLLTUNGA - NORWEGIA



- **Trolltunga**, czyli język trolla, jest główną atrakcją w Norwegii. A jednocześnie najtrudniej dostępną. Ten kilkunastometrowy gład, wiszący nad przepaścią, przyciąga niesamowitą liczbę turystów. Samo dojście do niego, to kilka godzin wspinaczki

Kapadocja - Turcja

- Jałowy płaskowyż Kapadocji wygląda jak sceneria z bajki. Skalne grzyby i kominy zbudował jednak nie potężny czarnoksiężnik, a natura. Wiatr, deszcz, ciepło i zimno stworzyły olśniewające formy z tufu, który okoliczne wulkany wyrzuciły tu ponad 3 miliony lat temu. Dziś tworzą iście księżycowy krajobraz. Naturę wykorzystał człowiek i w okolicy wioski w Göreme wykuł w skałach 250 kościołów bizantyjskich. Lot balonem nad Kapadocją wiele osób uznaje za najwspanialsze wydarzenie w swoim życiu. Narodowy Park Göreme wpisano na Listę Światowego Dziedzictwa UNESCO.


KAPADOCJA - TURCJA



HAGIA SOPHIA – STAMBUŁ - TURCJA

- Hagia Sophia (kościół Mądrości Bożej) jest jednym z symboli Stambułu. To świątynia ważna dla chrześcijan i muzułmanów. Jest też czwartym co do wielkości kościołem katedralnym na świecie. Nawa główna świątyni zwieńczona kopułą o średnicy 31 metrów robi imponujące wrażenie. Budowę Hagii Sophii, zainicjowaną jeszcze przez cesarza Konstantyna, ukończono w 360 roku, czyli w początkowym okresie przyjmowania chrześcijaństwa przez mieszkańców Cesarstwa Rzymskiego. Kościół dwukrotnie odbudowywano - w 415 r. i 532 r. - po tym jak był niszczone w zamieszkach. W 1453 roku, gdy Turcy podbili Konstantynopol, Hagia Sophia została przekształcona w meczet. W 1935 roku został on przekształcony w muzeum, zgodnie z zasadami nowej świeckiej polityki tureckiego państwa prowadzonej przez Kemala Mustafę Atatürka.

HAGIA SOPHIA – STAMBUŁ - TURCJA



PAMUKKALE -TURCJA



GRECJA

Santori




Meteoryty



Ateny



CERKIEW WASYLA W MOSKWIE - ROSJA



KOLOSEUM - WŁOCHY

- Koloseum to symbol Rzymu. Amfiteatr został wzniesiony w VIII w. n.e. przez cesarzy z dynastii Flawiuszów. Budowla o dł. 188 m, szer. 156 m i wysokości 48 m miała cztery kondygnacje i mieściła ponad 80 tys. widzów, którzy gromadzili się tu tłumnie m.in. na słynne walki gladiatorów. Koloseum znajduje się obecnie w złym stanie technicznym, ale jest udostępnione do zwiedzania. Można zobaczyć m.in. arenę i pomieszczenia, w których szykowano się do walk. Rocznie Koloseum zwiedza ponad 5 mln turystów.

RZYM - WŁOCHY



Koloseum




POSITANO to jedno z najbardziej romantycznych miejsc na świecie. Wszystko dzięki kolorowym domkom i dzikim kwiatom opadającym na ich dachy. Miasto w 1997 roku znalazło się na liście Światowego Dziedzictwa UNESCO.



ALHAMBRA - HISZPANIA

- Alhambra w Granadzie to najstarszy (XIII-XIV w.) i najlepiej zachowany pałac arabski na świecie, budowany przez władców dynastii Nasrydów jako ukoronowanie sztuki i ich potęgi. Pierścień murów tworzy prostokąt o długości ponad 700 m i szerokości ponad 200 m. W środku, choć dziś już w wydaniu dla turystów, można odnaleźć ucieleśnienie scenerii z 1001 nocy. Baśniowe zdobienia komnat, arabskie dziedzińce z szemrzącą w fontannie wodą albo ogrody w letniej rezydencji Generalife działają na wyobraźnię. W tle, za perłą Granady i Andaluzji, wznoszą się szczyty gór Sierra Nevada.

ALHAMBRA - HISZPANIA





AFRYKA

Atlantic

Ocean

Arabian
Sea

Bay of
Bengal

South Atlantic
Ocean

Indian Ocean

MEDYNA W FEZIE - MAROKO

- Fez to najstarsze marokańskie miasto muzułmańskie. Jego serce stanowi wczesnośredniowieczna medyna, będąca labiryntem wąskich uliczek, zaułków i placyków, w których mieszkają tysiące ludzi i działają tysiące sklepów i warsztatów oraz słynna garbarnia Chouwara (na zdjęciu). Okres świetności miasta przypadł w XIII-XIV w., za panowania dynastii Marynidów, kiedy Fez zastąpił Marrakesz jako stolica królestwa. Z tego okresu pochodzi tkanka miejska i główne zabytki najstarszej części miasta - medyny: medresa, funduqs (karawanseraje), pałace, rezydencje, meczety i fontanny. W 1912 r., kiedy stolica została przeniesiona do Rabatu, Fez zachował statut kulturalnej i duchowej stolicy kraju. W Fezie znajduje się najstarszy na świecie uniwersytet.\

MEDYNA W FEZIE - MAROKO



PETRA -JORDANIA

- Petra (z greckiego "skała") była religijną stolicą Nabatejczyków, starożytnej cywilizacji, która opanowała znaczną część obszaru dzisiejszej Jordanii. Petra, olbrzymi kompleks wykutych w skale budynków, grobowców i targowisk, powstała około VI wieku p.n.e. W czasach swojej świetności miasto pełniło rolę międzynarodowego węzła na skrzyżowaniu ważnych szlaków handlowych. W połowie lat 80. Petra trafiła na listę światowego dziedzictwa UNESCO, a w 2007 r. została uznana za jeden z 7 "nowych cudów świata".

PETRA - JORDANIA



GUELTA D'ARCHEI KANION NA SAHARZE

- **Guelta d'Archei to najstynniejszy kanion na Saharze. Znajduje się na płaskowyżu Ennedi w pobliżu miasta Fada.**
- Guelta d'Archei to oaza, a raczej guelta, w sercu pustyni Sahara. Guelta jest swoistym typem mokradeł, typowym dla pustynnych regionów, powstającym, gdy woda podziemna w nizinnych zagłębieniach rozlewa się na powierzchnię i tworzy trwałe baseny i zbiorniki. Wody guelty osłonięte są przez typowe dla tego regionu wysokie, piaskowcowe klify. Każdego dnia zatrzymują się tu na odpoczynek karawany, a setki wielbłądów wchodzi do głębokiej po kolana wody guelty, by zaspokoić pragnienie. Odchody tysięcy wielbłądów wydalane przez setki lat zmieniły tu wodę w czerń.

GUELTA D'ARCHEI KANION NA SAHARZE



• **WODOSPADY BŁĘKITNEGO NILU- ETIOPIA**

- są znane, jako Tis Abay w języku amharskim, co oznacza "wielki dym". Wodospad znajduje się on na górnym biegu Błękitnego Nilu, około 30 km od miasta Bahir Dar i jeziora Tana. Wodospad jest jedną z najbardziej znanych atrakcji turystycznych w Etiopii.



MORZE CZERWONE - EGIPT



WODOSPADY WIKTORIA- AFRYKA

- **Jedna z największych atrakcji w Afryce i jeden z najbardziej spektakularnych wodospadów na świecie, Victoria Falls (Wodospady Wiktorii) znajduje się na rzece Zambezi, czwartej co do wielkości rzece w Afryce, która wytycza granicę między Zambią a Zimbabwe. Wodospady Wiktorii to jedyny wodospad na świecie o długości ponad kilometra i wysokości ponad stu metrów. Hałas tego wodospadu można usłyszeć z odległości 40 kilometrów, podczas gdy mgła z opadającej wody wznosi się na ponad 400 metrów i można ją zobaczyć nawet z odległości 50 kilometrów. Nic dziwnego, że miejscowe plemiona zwykły nazywać wodospad Mosi-o-Tunya (Dym, który grzmi).**

WODOSPADY WIKTORIA- AFRYKA





AZJA



WIELKI MUR CHIŃSKI

- Chiński Mur w roku 2007 ogłoszono jednym z siedmiu nowych cudów świata. Jego długość oceniano wtedy na 6300 km, w późniejszych latach skorygowano na blisko 9000 km, a niektórzy naukowcy dowodzą, że mógł ciągnąć się przez nawet 22 tys. km. Początki Wielkiego Muru powstały w Okresie Walczących Królestw (około VII wieku p.n.e.). Częściowo składał się z umocnień ziemnych, a w dużej części z barier naturalnych, jak góry i woda. Miał on za zadanie chronić państwo przed najazdami hord stepowych z terenów Mongolii. W III wieku p.n.e. pierwszy cesarz Chin zarządził budowę muru, przy którego budowie zginęło około miliona ludzi. W późniejszym okresie, za czasów kolejnych dynastii cesarskich, mur był nadal konserwowany, ale jego znaczenie militarne poważnie zmniejszyło się; służył bardziej jako baza wypadowa na tereny leżące poza granicami Chin, niż pełnił funkcję obronną. Wielki Mur Chiński wpisano na listę UNESCO.

WIELKI MUR CHIŃSKI - CHINY



ZHANGYE DANXIA, GANSU - CHINY





- To unikatowe zjawisko możemy napotkać w kilku miejscach w Chinach. Powyższe zlokalizowane jest w Zhangye w prowincji Gansu. Danxia oznacza „różaną chmurę”. Właśnie w tak niezwykły sposób prezentuje się wariacja Matki Natury na temat czerwonego piaskowca.

TAJ MAHAL – AGRA - INDIE

- Taj Mahal (Tadž Mahal) to najstynniejsza na świecie budowla zrodzona z miłości. Mauzoleum w Agrze wybudował z białego marmuru cesarz Szahdżahan, by unieśmiertelnić pamięć o ukochanej żonie Mumtaz Mahal. Prace rozpoczęto w 1632 r. i ukończono w 1648. Do mauzoleum prowadzi 30-metrowa brama wejściowa z czerwonego piaskowca. Centralna budowla Tadž Mahal, o ponad 30-metrowej fasadzie, stoi na podwójnej platformie - niższej z czerwonego piaskowca, wyższej z białego marmuru. Wieńczy ją 26-metrowa kopuła. W 4 rogach platformy wznoszą się 41-metrowe minarety, odchylone lekko na zewnątrz, by podczas trzęsienia ziemi nie uszkodziły mauzoleum. Fasady inkrustowane są agatami, kwiatami z marmuru i wersetami z Koranu, wyrzeźbionymi przez artystę perskiego Amanta Khana Shiraziego. Wnętrze Tadž Mahal ozdobione było szmaragdami, zrabowanymi przez Anglików. W niszy grobowej, pod kopułą, znajduje się sarkofag Mumtaz Mahal, a obok niego większy Szahdżahana, umieszczony w mauzoleum przez jego syna Aurangzeba. Sarkofagi oddzielone są balustradą, pierwotnie wykonaną ze złota, inkrustowaną szafirami i diamentami, zastąpioną przez Aurangzeba (który potrzebował pieniędzy na tłumienie rebelii w imperium Mogołów) marmurową, bogato zdobioną ażurem.

TAJ MAHAL (CZYTAJ TADŻ MAHAL) - AGRA - INDIE



AOGASHIMA - JAPONIA



- To zdecydowanie najmniej zaludnione miejsce w Japonii. Na 6 km kwadratowych stale przebywa jedynie ok. 200 osób. Trudno się dziwić, tym bardziej, że mało kto odważy się osiąść we wnętrzu nieczynnego wulkanu.

BORA BORA - POLINEZJA



WIETNAM - POLA RYŻOWE



ŚWIĄTYNIE ANGKOR - KAMBODŻA

- Angkor to największy kompleks sakralny świata - składa się na niego prawie 100 świątyń rozrzuconych na 400 km kw.. Hinduistyczne i buddyjskie świątynie budowane były od IX do XV wieku w dżungli na terenach na obecnej północnej Kambodży, niedaleko Siem Reap. Angkor (słowo to po khmersku oznacza "stolicę" albo "święte miasto") był stolicą Imperium Khmerskiego przez ponad pół tysiąclecia (IX - XV w). Angkor Wat to najwspanialsza ze świątyń kompleksu. Jej budowę zakończono kilka lat przed wzniesieniem paryskiej katedry Notre Dame i podobno zużyto na nią więcej kamienia niż na Piramidę Cheopsa. Przez 37 lat (1113-1150 r.) pracowało przy niej 55 tysięcy robotników. Angkor Wat otacza kwadrat fosy i murów ma 2 km kw. Wybudowano ją dokładnie na skrzyżowaniu linii wyznaczających północ, południe, wschód i zachód.

ŚWIĄTYNIE ANGKOR - KAMBODŻA





North Pacific
Ocean

North Atlantic
Ocean

North America

Central America
and the Caribbean

AMERYKA

South Pacific
Ocean

South Atlantic
Ocean

GEJZER FLY, NEVADA – STANY ZJEDNOCZONE



- Ten barwny gejzer znajdziemy w Nevadzie, niedaleko miasteczka o swojsko brzmiącej nazwie - Gerlach. Nie jest to zbyt popularne miejsce, nawet wśród lokalnych, głównie ze względu na to, że znajduje się na terenie prywatnym.

PARK NARODOWY YELLOWSTONE – STANY ZJEDNOCZONE

- Park Narodowy Yellowstone położony jest w Stanach Zjednoczonych, na terenie stanów Wyoming, Montana i Idaho. Na terenie parku znajdują się słynne gejzery, gorące źródła, wulkany błotne, fumarole i wodospady. Yellowstone jest najstarszym parkiem narodowym na świecie. W 1978 Park Yellowstone został wpisany na listę światowego dziedzictwa kultury i przyrody UNESCO.


PARK NARODOWY YELLOWSTONE – STANY ZJEDNOCZONE



KANION ANTYLOPY -STANY ZJEDNOCZONE

- Kanion Antylopy to kanion szczelinowy, który znajduje się na terenie rezerwatu plemienia Nawaho w stanie Arizona w USA. Powstał przez miliony lat wskutek wymywania piaskowca przez powodzie błyskawiczne. Jest jednym z najchętniej odwiedzanych i fotografowanych przez turystów kanionów na południowym zachodzie Stanów Zjednoczonych.

KANION ANTYLOPY- STANY ZJEDNOCZONE



WIELKI KANION KOLORADO – STANY ZJEDNOCZONE

- Kanion, będący największym przetokiem rzeki na świecie, ma 446 km długości i głębokość dochodzącą do 2133 m, a jego szerokość waha się od 800 m do 29 km. Do Wielkiego Kanionu Kolorado (Grand Canyon of the Colorado) co roku przybywają 3 mln ludzi.

WIELKI KANION KOLORADO - STANY ZJEDNOCZONE



MACHU PICCHU - PERU

- Machu Picchu to najstłynniejsze z zachowanych miast Inków. Położone jest tarasowo na zboczach gór wznoszących się powyżej 2000 m n.p.m. Wartość archeologiczna i historyczna oraz niesamowite widoki przyciągają co roku kilkaset tysięcy turystów. Uważane jest za jeden z cudów świata. Machu Picchu wpisane jest na listę UNESCO.

MACHU PICCHU - PERU



TIKAL - GWATEMALA

- Tikal to położone w głębi dżungli, ok. 550 km od stolicy Gwatemali, miasto Majów. Dziś znajduje się w ruinie, ale prawdopodobnie Tikal było kiedyś stolicą państwa Majów. Zamieszkane było pomiędzy VI w. p.n.e. a X w. n.e. Ośrodek składa się ze świątyń, pałaców i publicznych placów. Najstynniejsze z nich są położone na schodkowych piramidach świątynie I - zwana też Świątynią Wielkiego Jaguara, II i IV - najwyższa (65 m) Świątynia Dwugłowego Węża.

TIKAL, GWATEMALA



WODOSPAD IGUAÇU (IGUAZÚ) NA GRANICY BRAZYLII I ARGENTYNY

- Niezwykły wodospad, wizytówka całej Ameryki Południowej jest najłatwiej dostępny od strony brazylijskiej, choć z pewnością nie wolno pominąć wspaniałych widoków z argentyńskiej części. Z progu skalnego rozciągającego się na ponad 3 km spadają ogromne masy wody sprawiające wrażenie jakby ziemia pod stopami drżała. Wszystkie tarasy są odsunięte od czeluści, do których spada woda, tak aby móc objąć wzrokiem cały ogrom wodospadów. Z pewnością niezwykłych wrażeń dostarcza lot samolotem lub helikopterem. Jak podają przewodniki najlepsze widoki przypadły Brazylii, ale tylko z argentyńskiej strony można wodospadów "dotknąć,,.

WODOSPAD IGUAÇU (IGUAZÚ) NA GRANICY BRAZYLII I ARGENTYNY



PARK NARODOWY TORRES DEL PAINE - CHILE

- <https://youtu.be/IgWLIDy2Vhc>



- Torres del Paine to masyw należący do grupy górskiej Cordillera del Paine leżący w Chile, a dokładniej w Patagonii. Obszar ten był początkowo rezerwatem, utworzonym w 1959 roku, następnie zamienionym na park narodowy. W 1978 roku organizacja UNESCO wpisała go na listę rezerwatów biosfery. W parku występują liczne lodowce i jeziora, a także monumentalne formacje skalne. Żyje tu wiele gatunków zwierząt, m.in. gwanako, nandu, flamingi i kondory.

JASKINIE MARBLES CAVES – CHILE/ ARGENTYNA

- Jaskinie Marbles Caves. Położone są na jeziorze General Carrera/Buenos Aires, znajdującym się pograniczu Chile i Argentyny. Jest to wyjątkowa formacja geologiczna zawierająca grupę jaskiń, tuneli i słupów utworzonych z monolitów marmuru, formowana przez fale w ciągu ostatnich 6000 lat. Trzeba przyznać, że robi wrażenie.

JASKINIE MARBLES CAVES





AUSTRALIA

OCEAN

South Pacific Ocean

WIELKA RAFA KORALOWA - AUSTRALIA

- Wpisana na listę światowego dziedzictwa przyrody UNESCO Wielka Rafa Koralowa rozciąga się na przestrzeni około 345 km kwadratowych wzdłuż australijskiego wybrzeża, w odległości od 15 do 200 km od brzegów. Jej szerokość wynosi od 2 do 150 km. Stanowi największy na świecie zespół koralowców, złożony z 3 tysięcy pojedynczych raf i ponad 900 wysp, które otoczone są rafami tworzącymi przybrzeżne wyspy. Badania wykazały, że grubość warstwy koralowca tworzącej Wielką Rafę przekracza 500 m. Wielką Rafę Koralową zamieszkuje 400 gatunków koralowców, 1500 gatunków ryb, 4 tysiące rodzajów mięczaków oraz liczne zagrożone wymarciem gatunki jak wielkie żółwie zielone i diugonie - duże roślinożerne ssaki prowadzące wyłącznie wodny tryb życia.

WIELKA RAFA KORALOWA - AUSTRALIA



PARK NARODOWY PORT CAMPBELL- DWUNASTU APOSTOŁÓW, AUSTRALIA

- To miano nosi grupa skał wystających z oceanu w australijskim stanie Wiktoria. Wapienne kolumny są wynikiem erozji i mają różną grubość i wysokość do 50 metrów Kolumny stanowią symbol słynnej Great Ocean Road i jedną z największych atrakcji Australii.

PARK NARODOWY PORT CAMPBELL- DWUNASTU APOSTOŁÓW, AUSTRALIA



WAITOMO GLOWWORM - NOWA ZELANDIA

Obejrzyj film:



- <https://youtu.be/JC41M7RP5ec>
- Jaskinia położona na Wyspie Północnej w Nowej Zelandii. Zlokalizowana jest w południowej części regionu Waikato, 12 km na południowy zachód od Te Kuiti. Jaskinia znana jest z występującej tam populacji „świecących robaczków”. Są to poczwarki muchówki *Arachnocampa luminosa* z rodziny grzybiarkowatych. Efekt? Sami zobaczcie.



Southem Ocean


ANTARKTYDA

LODOWA WIEŻA - ANTARKTYDA



- Erebus jest jednym z największych aktywnych wulkanów na świecie.
- Jego szczyt sięga prawie 4 tys. metrów nad poziomem morza, a znany jest w kręgach wulkanologów m.in. z aktywnego jeziora lawy. Gorący gaz stworzył też jednak całą sieć tuneli w pokrywającej skały skorupie lodowej, wystrzeliwując gdzieś malowniczymi lodowymi kominami.

ZORZA POLARNA - NORWEGIA



- DZIĘKUJĘ ZA PIĘKNA PODRÓŻ, KTÓRA ROZBUDZI W TOBIE PRAGNIENIE REALNYCH PODRÓŻY, BOŚWIAT WOKÓŁ NAS JEST PIĘKNY I MA TYLE MIEJSC DO ODKRYCIA.
 - PIĘKNYCH PRZEŻYĆ I DALEKICH PODRÓŻY