



PALCEM PO MAPIE

Najpiękniejsze miejsca w Polsce

Przygotowała Beata Kałużna



ZACHODNIO-POMORSKIE

Szczecin

POMORSKIE

Gdańsk

WARMIŃSKO-MAZURSKIE

Olsztyn

PODLASKIE

Białystok

KUJAWSKO-POMORSKIE

Bydgoszcz

MAZOWIECKIE

Warszawa

LUBUSKIE

Zielona Góra

WIELKOPOLSKIE

Poznań

ŁÓDZKIE

Łódź

LUBELSKIE

Lublin

DOLNOŚLĄSKIE

Wrocław

ŚWIĘTOKRZYSKIE

Kielce

ŚLĄSKIE

Katowice

OPOLSKIE

Opole

MAŁOPOLSKIE

Kraków

PODKARPACKIE

Rzeszów

Obejrzyjcie filmik: Ciekawostki o Polsce:




- <https://youtu.be/yEsGHt-WfQA>

Tatry



Beskidy



- Beskidy są magiczne, wie o tym każdy, kto wybrał się w to miejsce choć raz. Te najmłodsze w Polsce góry są znane z przepięknych krajobrazów. Do pasma należą chociażby Bieszczady.



Pieniny



Pieniny Sokolica

- [Pieniny](#) – kraina odpoczynku i przepięknych krajobrazów. Najpiękniejszy widok w Pieninach to właśnie sosna relikтовая powieszona nad urwiskiem.


Karkonosze



Karkonosze

- Niezwykle malownicze i zróżnicowane pod względem rzeźby terenu polskie góry. Tu znajdziecie zacisza, gdzie nawet piechurzy rzadko zbaczają. Każdy może znaleźć swój zakątek.
- Wodospad Kamieńczyk. Jeden z piękniejszych w Polsce. Będąc w Szklarskiej Porębie nie sposób pominąć Kamieńczyka. Jest tam także wodospad Szklarki.

Bieszczady




Roztoczański Park Narodowy



Dolina Baryczy



Wybrzeże Bałtyku



Mazury

Obejrzyj film:

<https://youtu.be/onadblr2Wdw>




Słowiński Park Narodowy



Słowiński Park Narodowy

- Słowiński Park Narodowy jest jednym z najbardziej niezwykłych w Polsce. Tworzą go wydmy stale owiewane wiatrem, zmieniające kształt i zachwycające o każdej porze roku. Ten cud natury można zobaczyć z bliska.
- Skarb wpisany na listę UNESCO
- Park wpisano na listę UNESCO do sieci Rezerwatów Biosfery. Uznano, że ma międzynarodowe znaczenie przyrodnicze i rzeczywiście – ruchome wydmy, jeziora, bagna, łąki, las i torfowiska są naprawdę unikatowe i robią ogromne wrażenie. Symbolem Słowińskiego Parku Narodowego jest mewa srebrzysta.

Puszcza Białowieska (Polska/Białoruś)



Puszcza Białowieska (Polska/Białoruś)

- Puszcza Białowieska to pozostałość ogromnych lasów, które niegdyś rozciągały się na obszarach dzisiejszej Europy i Rosji. Dziś jest to już ostatni las naturalny Niziny Europejskiej, miejsce występowania wielu unikalnych oraz zagrożonych gatunków fauny i flory, raj dla biologów i turystów - jest najbardziej znaną ostoją żubrów na świecie. Puszcza Białowieska jest też uznanym światowym dziedzictwem przyrodniczym, a dla Polaków częścią historii i kultury narodowej - jest najstarszym parkiem narodowym w Polsce. Białowieski Park Narodowy zajmuje w Polsce ok. 10 tys. ha, czyli ok. 1/6 polskiej powierzchni Puszczy Białowieskiej.

Pustynia Błędowska



Pustynia Błędowska

- **Pustynia Błędowska w okolicy Dąbrowy Górniczej jest jedyną taką formacją w Polsce**, a nawet unikatowym skupiskiem piasków śródlądowych w Europie. Krajobraz jest iście księżycowy, choć sporo jest tam roślin. I to właśnie one są zagrożeniem dla polskiej Sahary.
- Pustynia Błędowska powstała dzięki człowiekowi. **Okoliczni mieszkańcy eksploatowali pobliskie tereny, w dodatku karczowali lasy na potrzeby górnictwa i hutnictwa, a poziom wód gruntowych opadł.** By pustynia Błędowska przypominała puszcę, w drugiej poł. XX w. ówczesne władze obsadziły rozległe południowe tereny sosną i wierzbą. Nie odzyskały one już pustynnego charakteru.

Jeziro Pilchowickie



Jaskinia Raj

Wapienna jaskinia krasowa umiejscowiona niedaleko Kielc to przepięknie uformowany podziemny świat, przepełniony formami naciekowymi stalaktytami i stalagmitami, które nierzadko zaskakująco postacią dodając temu miejscu uroku. **Jaskinia Raj** to piękne miejsce w Polsce, a najpiękniejsze są sklepienia ozdobione tysiącami kamiennych sopli.



Krzywy las



Krzywy las

- „Nie uwierzycie, że to miejsce istnieje naprawdę” - głośiły nagłówki. Istnieje, i to w Polsce, w województwo zachodniopomorskim. To prawdziwy ewenement. Rośnie w nim około 300 zdeformowanych sosen zwyczajnych (nie takich znowu zwyczajnych) zasadzonych w latach 30. Czemu zawdzięczają swoją wyjątkową figurę? Teorii jest sporo – nie brakuje tych, które zaangażują w sprawę siły kosmiczne. Najbardziej prawdopodobne wydaje się, że drzewa były tak kształtowane przez lokalnych rzemieślników do celów stolarskich lub skutniczych. Niektórzy twierdzą, że w czasie wojny drzewka zostały rozjechane przez czołgi, zimą przymarzły do ziemi i wiosną odrosły w wyjątkowej formie.

Warszawa



Kraków



Rynek Główny w Krakowie

- Rynek Główny to serce starego miasta Krakowa, dawnej stolicy Polski. Jest jednym z największych rynków w Europie. W środku znajdują się Sukiennice, czyli stare kramy kupieckie, a otaczają go zabytkowe kamienice oraz bogato wyposażone pałace i kościoły z najstłynniejszym Kościołem Mariackim i malutkim kościołem św. Wojciecha. Przy samym rynku, a także w jego podziemiach zlokalizowano kilka muzeów. W ulicach odchodzących od Rynku znajdują się nie tylko dziesiątki restauracji, pubów i sklepów, ale też inne zabytki, jak Collegium Maius, najstarsza część Uniwersytetu Jagiellońskiego.

Zamek Królewski na Wawelu

- Zamek Królewski na Wawelu jest miejscem szczególnym, prawdziwym pomnikiem i symbolem historii naszego kraju. Zespół obiektów na Wawelu, wpisanych na listę UNESCO, jest jedną z największych atrakcji turystycznych Krakowa i całej Polski. Zamek otoczony jest basztami i bastionami, a do wnętrza kompleksu na Wzgórzu prowadzą bramy. Na zamku królewskim zwiedzić można komnaty i apartamenty królewskie, w tym z kolekcją słynnych arrasów, oraz skarbiec ze Szczerbcem, mieczem koronacyjnym królów polskich. W katedrze św. Stanisława i św. Wacława znajdują się groby królewskie oraz krypta wieszczów.

Gdańsk

<https://youtu.be/jV-02k5XZ34>



Arkadia



Arkadia

- Idylliczna Arkadia znana jest z mitologii jako utopijna kraina szczęśliwości i bez troski. **W Polsce mamy swoją Arkadię.** Wieś leży w województwie łódzkim w powiecie łowickim. **Została zaprojektowana przez architektów na wzór idealnego raju. Z pewnością udało się osiągnąć spektakularny efekt, Arkadia jest romantyczna i sielankowa.** Przez jej środek przepływa rzeczka Skierniewka, która tworzy staw z dwiema wyspami i dodaje uroku tej malutkiej wiosce.

Zamek Moszna



Zamek Moszna

- Zamek **Moszna to miejsce wyjątkowe**, które już po pierwszym spojrzeniu przynosi nam do głowy bajkowe skojarzenia. To jeden z najbardziej znanych zabytkowych obiektów na Opolszczyźnie. **Zamek Moszna ma aż 365 pomieszczeń i 99 wież.**

Zamek Ogrodzieniec



Zamek Ogrodzieniec

- Zamek Ogrodzieniec został wzniesiony na najwyższym wzniesieniu Jury Krakowsko-Częstochowskiej, górze Zamkowej. Wraz z innymi zamkami Małopolski i Śląska tworzy niezwykle Szlak Orlich Gniazd. Budowla powstała na przełomie XIV i XV wieku z inicjatywy rodu Włódków Sulimczyków.
- Zamek został doceniony przez wielu scenarzystów i reżyserów. Ruiny były tłem do wydarzeń w filmach takich jak „Zemsta” Andrzeja Wajdy czy „Rycerz” Lecha Majewskiego. Na Zamku Ogrodzieniec powstawały również sceny do kultowego serialu Janosik. Ostatnio doniosłym wydarzeniem na zamku była realizacja przez Netflix serialu „Wiedźmin”

Zamek Czocha



Zamek Czocha

- Szacuje się, że w podziemiach Zamku Czocha w miejscowości Sucha w gminie Leśna, może znajdować się nawet około 30 korytarzy. Do tej pory znaleziono kilkanaście – dopiero w ubiegłym roku odkryto schody łączące winiarnię ze zbrojownią. Nie do końca znany jest powód wybudowania takich schodów.

Malbork



Zamek w Malborku

- Zamek krzyżacki w Malborku jest największą ceglana budowlą na świecie. Budowa warowni w Malborku rozpoczęła się w ok. 1275 r. W latach 1309-1457 zamek był siedzibą wielkiego mistrza zakonu krzyżackiego. W 1457 r. Krzyżacy utracili zamek na rzecz Polski: stolica państwa zakonnego została przeniesiona do Królewca, a Malbork - aż do 1772 roku, był jedną z rezydencji polskich królów. W efekcie rozbiorów Polski zamek przeszedł w ręce wojska pruskiego, które bardzo przebudowało obiekt. W czasie działań wojennych w 1945 r. warownia została poważnie zniszczona, prace nad przywróceniem jej świetności trwają do dziś. W 1997 r. malborska warownia została wpisana na Listę Światowego Dziedzictwa Kulturalnego i Naturalnego UNESCO.

Kazimierz Dolny





Kazimierz Dolny

- **Kazimierz Dolny atrakcje ma i niewątpliwie jest jednym z najpiękniejszych miast w Polsce.** Swą świetnością miasto cieszyło się na przełomie XVI i XVII wieku, kiedy to było bardzo ważnym ośrodkiem handlu zbożem w rejonie Małopolski. To właśnie wtedy powstały najpiękniejsze atrakcje Kazimierza Dolnego, renesansowe spichlerze i kamienice, które zachwycają nas dzisiaj.

Toruń



Kopalnia soli w Wieliczce



Kopalnia soli w Wieliczce

- Kopalnia Soli w Wieliczce jest najliczniej odwiedzanym polskim obiektem turystycznym. Kilkusetletnia eksploatacja złoża soli kamiennej ukształtowała obecny układ przestrzenny wyrobisk górniczych. Skryte pod miastem, usytuowane na dziewięciu poziomach, sięgają głębokości 327 m. Podziemna Wieliczka to blisko 300 km chodników i ok. 3000 komór. Część udostępniona do zwiedzania obejmuje 3,5 kilometrowy odcinek, położony na głębokości od 64 m do 135 m. Wspaniałe kaplice, urokliwe podziemne jeziora, oryginalne urządzenia i sprzęt, zachowane ślady prac górniczych dają wyobrażenie o zmaganiach ludzi z żywiołami, ich pracy, pasjach, wierzeniach. Wieliccy górnicy pozostawili po sobie dziesiątki rzeźb i płaskorzeźb solnych. Po zwiedzaniu turyści odpoczywają w kompleksie komór 125 m pod ziemią, gdzie znajdują się sklepy z pamiątkami, poczta, karczma górnicza. W podziemiach wielickiej kopalni organizowane są konferencje, bankiety, śluby, bale sylwestrowe, koncerty, imprezy sportowe...

Zalipie najpiękniejsza wieś w Polsce

